

[View this email in your browser](#)

# Buurtorganisatie 1018

Nieuwsbrief nr. 40, april 2020



## Activiteiten in Corona-tijd

De agenda op onze website is nog nooit zo leeg geweest. Nieuws kan alleen nog over Corona gaan, al het andere is opeens niet meer belangrijk of ligt toch stil. De belevingswereld wordt klein. Vanuit mijn huis aan het Entrepotdok ervaar ik dit:

- Elke ochtend gaan een paar dames vanaf de steiger zwemmen in het ijskoude water.
- Er zijn veel meer hardlopers dan anders.
- Jonge meisjes doen hun workout op de steiger.
- Restaurant Bloem heeft de deur op een kier gezet en verkoopt nu koffie met koek vanuit een soort loket. Er is veel belangstelling voor. Sinds kort levert Bloem ook afhaalmaaltijden.
- Elke dag is er om 13:30 een pianoconcert van zes minuten in een pakhuis verderop aan het Entrepotdok. De mensen luisteren op straat op gepaste afstand van elkaar.
- Vriendinnen picknicken op de steiger en spreiden hun meegenomen etenswaar uit op een handdoek.
- Een man met een klein kajuitjachtje vaart luid zingend door het Entrepotdok om zijn

koopwaar aan te prijzen: zalm, paling en oesters. Hij meert aan bij de steiger en doet goede zaken.

- De nachten zijn heerlijk rustig. Geen late cafégängers, geen dronken nachtbrakers op de fiets.

Waar ik erg tegenop zie is de naderende steigerwand van de schilders van het Entrepotdok. Straks verdwijnen we voor een paar weken achter het steigerdoek.

**Jeroen Verhulst**

secretaris Buurtorganisatie 1018

---

## In de rij voor AH Wittenburg



Net als in Italië moeten we nu buiten in de rij staan om de supermarkt te kunnen bezoeken.

---

## Grastrambaan bij Hortus weer als nieuw





De vernieuwing van de trambaan bij het Hortusplantsoen is klaar. Er ligt een nieuwe grasmat.

## Akkoord gemeente en Defensie over verdeling Marineterrein



*Paars = Gemeente. Groen = Defensie. Gearceerd paars/groen = sportveld voor Defensie en buurt*

Na jaren van onderhandeling is er nu een akkoord bereikt tussen gemeente en Defensie over de verdeling van het Marineterrein. Dat heeft wethouder Marineterrein Victor Everhardt bekend gemaakt in een brief aan de gemeenteraad. Volgens een [bericht in Het Parool van 17 maart 2020](#) komt het grootste deel van het Marineterrein in handen van de gemeente. Defensie behoudt een kleine basis op het Marineterrein, de stad mag de rest van het gebied bebouwen. Er ligt, na maanden ruzie, eindelijk een deal – wel ten koste van honderden woningen uit de oorspronkelijke plannen. Maar de oorspronkelijke claim van Defensie om circa 50 % van het terrein in bezit te houden is teruggebracht naar 10 %. De ‘compacte kazerne’, op de noordoosthoek van het terrein, biedt ruimte aan het dienstencentrum van Defensie, die bijvoorbeeld verantwoordelijk is voor keuringen van militairen, en de afdeling die verantwoordelijk is voor campagnes en reclame. Ook is er plek voor een kleine post van de Marechaussee. Het grote sportveld, dat eigendom blijft van Defensie, wordt gedeeld tussen de nieuwe buurt en de krijgsmacht. Ook stemt Amsterdam ermee in dat helikopters tien dagen per jaar gebruik kunnen maken van het sportveld als landingslocatie.


Toch heeft Amsterdam een veer moeten laten. Van de oorspronkelijke woningbouwambitie van 1400 woningen blijven ongeveer 800 tot 900 woningen over. Ook is niet zeker of het gaat lukken de oude belofte gestand te doen om de helft van het terrein voor recreatie en groen beschikbaar te stellen.

[Lees hier de reactie van Liesbeth Jansen, directeur Bureau Marineterrein.](#)

In een Nota van Uitgangspunten, die eind dit jaar gereed moet zijn, worden alle afspraken uitgewerkt.

---

## Indieningstermijn Centrum Begroot is verlengd. Veel plannen ingediend.



De indieningstermijn voor nieuwe plannen in Centrum Begroot is tot nader order verlengd. Indienen kan via <https://centrumbegroot.amsterdam.nl/plannen>.

Voor de Oostelijke Eilanden zijn nu maar liefst 18 plannen ingediend. Lees over de eerste vier plannen in ons [bericht van 17 maart](#). In ons bericht van [25 maart](#) hebben wij bericht over het plan voor een koffiepaviljoen op het plein op Wittenburg. Nieuwe plannen die u kunt 'liken':

- [Inloophuis Czaar 51 in de picture: meer bekendheid geven door folder en publiciteit](#)
- [Paradiso Korendag Oostelijke Eilanden in de Oosterkerk](#)
- [Schoolreisje voor volwassenen vanuit Czaar 51](#)
- [Drijvende tuinen in de Oostelijke Eilanden](#)
- [Uitbreiding Plukbos Wittenburg](#)
- [Gedicht voor en door Eilanders op kopgevels Wittenburg](#)
- [Mobiele spiegels en een mobiele balletbar voor speeltuingebouw Wittenburg](#)
- [Muziek & Dansfestival Oostelijke Eilanden](#)
- [Vrouwenhuis Oostelijke Eilanden: feestelijke inspiratiebijeenkomsten, trainingen en workshops](#)
- [Kansen voor de jeugd en zorg voor de ouderen: leren filmen voor jongeren en beautytraining](#)
- [Witte Katten Sing Along op de Oostelijke Eilanden: tweewekelijks in de zomermaanden](#)

- [Kinderen blij, speelplekken poepvrij: hekken rond speelplekken Kattenburg](#)
- [De Marinemuur. De muur opsieren met foto's van het oude Kattenburg](#)

Op de verkeerde plek, onder 'Centrum-Oost' terechtgekomen:

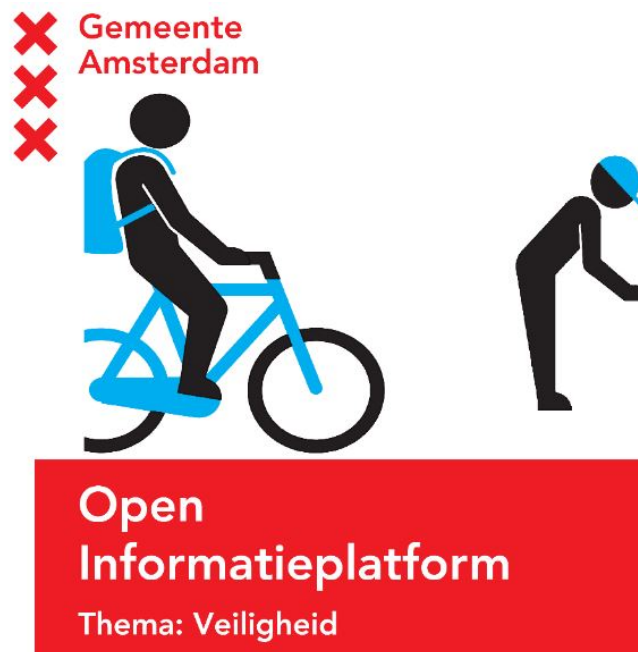
- [Jaarlijkse groenmarkt op de Czaar Peterstraat](#)
- [De groene Czaar Peterpassage: wanden spoorwegonderdoorgang laten begroeien met planten en mos](#)

Voor de Kadijken:

- [Een groene oase in de stad bij 'De Woondiversiteit', de voormalige Keuringsdienst van Waren, waar nu 120 statushouders wonen.](#)

---

## Officier van justitie doet boekje open in Open Informatieplatform Oostelijke Eilanden over Veiligheid op 5 maart



Tijdens het vorige Open Informatieplatform Oostelijke Eilanden op 31 oktober was de buurt ontevreden dat er niet meer informatie kon worden gegeven over het onderzoek naar de daders van de schietpartij op Wittenburg. In het Open Informatieplatform van 5 maart over Veiligheid in het New Werktheater werd dit goedge maakt door de aanwezigheid van Officier van Justitie Katelijne den Hartog. Zij vertelde dat de verdachte al eerder, in oktober 2018, was aangehouden, maar wegens te weinig

bewijzen weer moest worden vrijgelaten. Inmiddels is er meer bewijs en daarom kon hij in zijn cel worden gearresteerd. Hij zat al vast wegens drie andere geweldplegingen:

- In december 2017 openlijke geweldpleging.
- Op 18 januari 2018 deed hij een poging tot liquidatie met 14 schoten. Het is een wonder dat het slachtoffer nog leeft.
- Op 19 januari schoot hij op de ex-vriend van zijn vriendin.

Voor deze vergrijpen was de eis 18 jaar. Het vonnis was 16 jaar. Hij is in beroep gegaan, maar dat zal hem niet vrij pleiten. En nu komt nog de moord erbij op Mohamed Bouchiki van 26 januari 2018. Al deze geweldsdelicten vonden dus plaats in twee maanden tijd!

In april vindt de volgende zitting plaats over voortzetting van de voorlopige hechtenis in deze zaak. Het onderzoek naar de motieven en naar de andere verdachte(n) gaat intussen door. Het is wel duidelijk dat het om zaken binnen het criminele milieu gaat. Bewoners die daarover informatie kunnen geven, kunnen dit desgewenst anoniem doen.

Zie <https://www.meldmisdaadanoniem.nl/melden/>

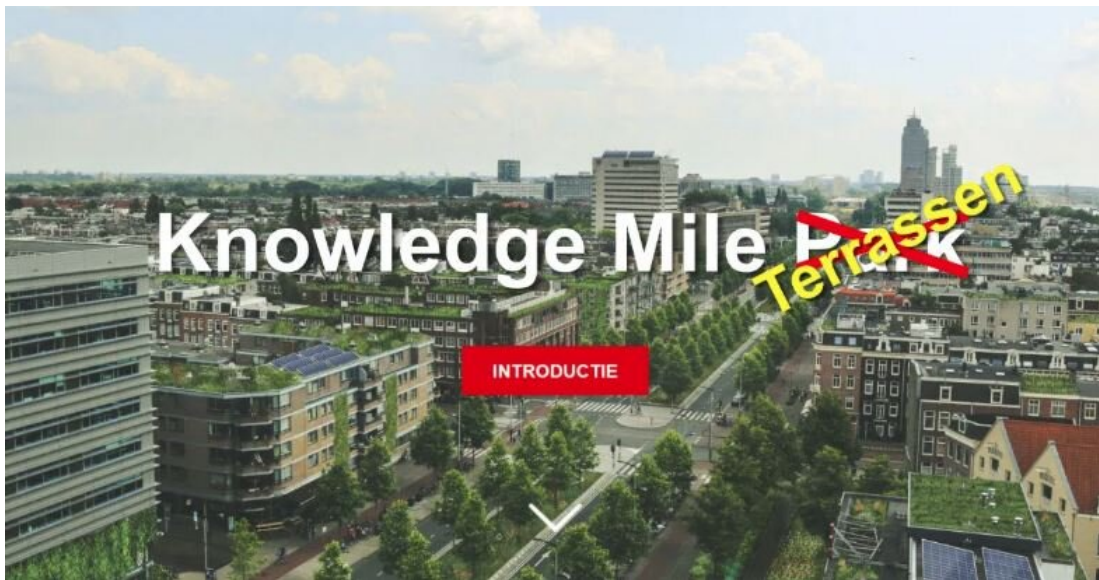
Andere onderwerpen die ter sprake kwamen:

- Het incident met het neppistool op 6 december 2019. Het neppistool bleek een surprise te zijn geweest bij de Sinterklaasviering in het jongerencentrum. Dat de politie daarbij een schot gelost heeft op een onschuldige vluchtende buurtbewoner valt te verklaren uit de opgebouwde spanning op Wittenburg na de eerdere schietincidenten.
- De gemeente is een stedelijke campagne gestart 'Amsterdam ontwapent'. De aanpak is gericht op mensen die uit angst een wapen bezitten. Buurtbewoners worden uitgenodigd om mee te denken over de aanpak. Wie belangstelling heeft kan zich melden bij [danny.konings@amsterdam.nl](mailto:danny.konings@amsterdam.nl)

---

## Terrassenplan Knowledge Mile onder vuur





Bewoners konden tot 3 februari een zienswijze indienen op het concept Terrassenplan voor de Knowledge Mile, die loopt van Amstelstation tot IJtunnel. Weesperplein en Weesperstraat maken er deel van uit. Zie [ons eerdere bericht van 14 december](#) en een [kritische reactie op 18 februari](#).

De reacties zijn overwegend negatief. Bewoners vinden dat eerst een integrale visie op de Wibautas nodig is. Door nu alleen een terrassenplan te maken, worden vooral de ondernemers bediend. De bewonerscommissie Ceres en actiegroep Weesperwijs hebben samen met Wijkcentrum d'Oude Stadt een zienswijze ingediend. Bewoners van de Weesperstraat voeren nu nog steeds een juridische strijd tegen de gemeente omdat bij het begin van de Weesperstraat vierentwintig bomen zijn gekapt om de bouw mogelijk te maken van het Holocaust Namen Monument. Daardoor verliest de buurt het enige plantsoentje met bomen, groen en bankjes. Het is volkomen onduidelijk of en zo ja, waar beloofde compensatie met 50 jonge bomen plaats gaat vinden in de buurt. Het laatst overgebleven groene postzegelplantsoentje met bomen aan het eind van de straat voor Capital C, dreigt nu ook te worden onttrokken aan de openbare ruimte door het plan om hier een groot terras te bouwen, dat het hele plantsoentje overdekt. De volgorde moet dus andersom. Eerst een concreet plan voor vergroening en herinrichting van de Valkenburgerstraat en Weesperstraat, en dan een go met budget op de uitvoering. De belangrijkste doelstelling van Knowledge Mile Park is het realiseren van een grootschalig groene duurzame transitie, een groene stadsstraat. Begin dan daarmee en niet eerst met een aanpak van hooguit vijf terrassen in de Valkenburgerstraat resp. de Weesperstraat. [Lees hier de complete zienswijze.](#)

In de [Nota van beantwoording](#) van de gemeente worden alle bezwaren terzijde geschoven en wordt alleen verduidelijking toegezegd. Het Terrassenplan Knowledge Mile Park, de Nota van Beantwoording en het Concept Plan van Aanpak 2020 Knowledge Mile Park zouden behandeld



worden in stadsdeelcommissie Centrum op 24 maart 2020, maar dat is uitgesteld.

## T/m 6 mei ontwerptracebesluit en MER spoorvernieuwing Dijksgracht–CS ter visie

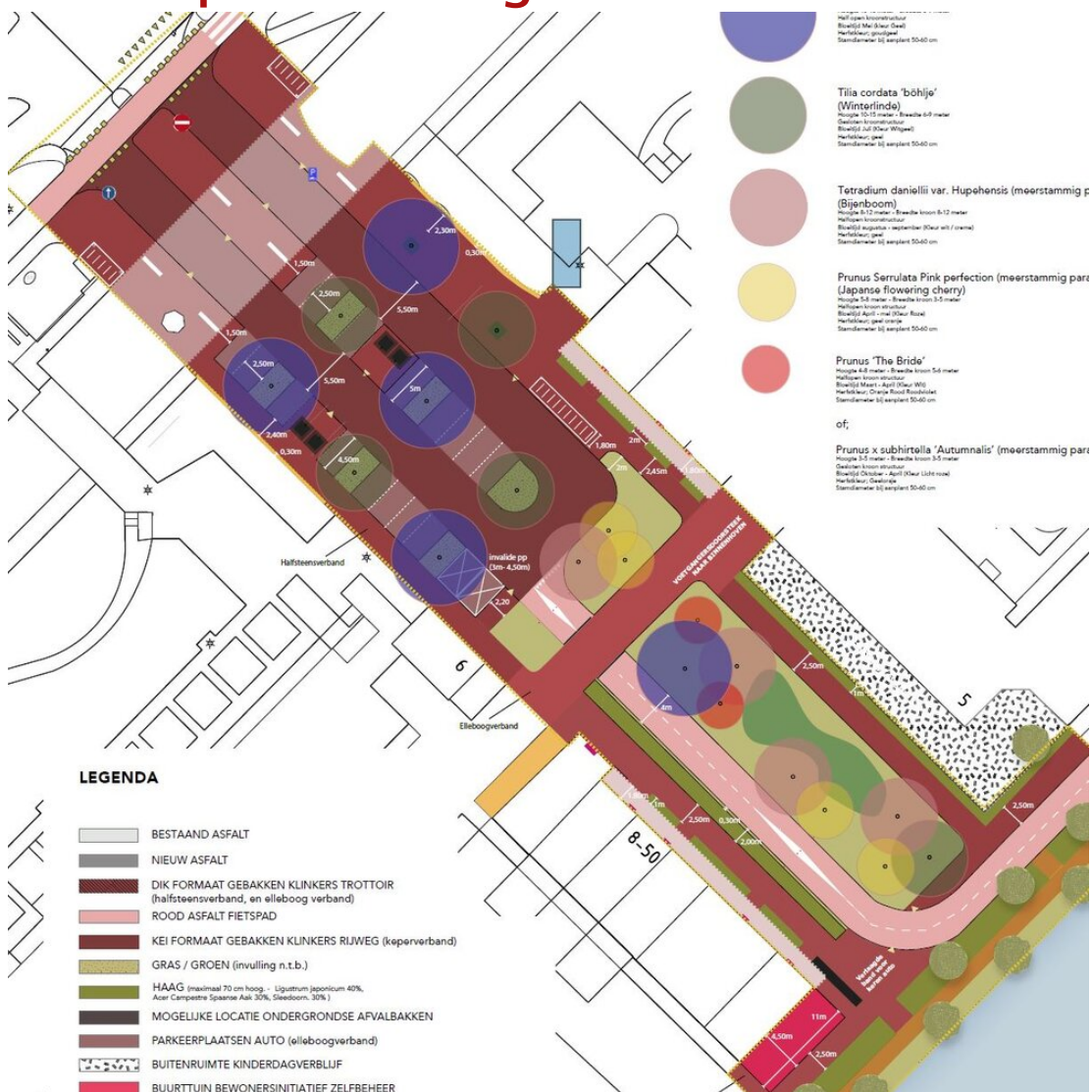


Tot en met 6 mei kunt u een zienswijze indienen op het Ontwerptractébesluit Hoogfrequent Spoor Amsterdam Centraal en de bijbehorende MilieuEffectRapportage (MER). Dit omvat een ingrijpende wijziging van spoorligging en spoorgebruik van de treinsporen tussen de Cruquiuskade en het Centraal Station. Er komt een ongelijkvloerse kruising ter hoogte van Oostenburg, het Centraal Station krijgt minder, maar wel bredere perrons, de Oosttunnel in het station wordt verbreed en de spoorbruggen over de Oostertoegang worden vernieuwd. Grenzend aan de Oosttunnel komt een grote fietsenstalling onder de sporen en grenzend aan de Oostertoegang komt een fietsdepot waar weggeknipte fietsen kunnen worden opgehaald.

Er komen 40 % meer treinen te rijden langs onze buurt, de snelheid gaat omhoog van 60 naar 80 km/uur en er komen ook meer goederentreinen. Dat leidt tot een forse toename aan (ernstig) geluidgehinderden en slaapverstoringen. Desondanks zijn volgens het tracebesluit geen extra maatregelen tegen geluidshinder, booggeluid en trillingshinder in onze buurt nodig.

Er is een enorme stapel bijlagen, o.a. over bodem, ecologie, landschappelijke inpassing, externe veiligheid, geluidonderzoek, onderzoek booggeluid en trillingonderzoek. [Ontwerptracébesluit, MER en bijlagen zijn hier online te vinden.](#) U kunt uw zienswijze digitaal indienen via het [zienswijzenformulier](#). U kunt bijlagen met uw zienswijze meesturen (maximaal 25 Mb per document).

## Buurtwensen verwerkt in Definitief Ontwerp Kattenburgerkruisstraat



Het Definitieve Ontwerp van de herinrichting Kattenburgerkruisstraat is begin maart door stadsdeel Centrum vastgesteld. Dankzij zienswijzen van 70 Kattenburgers en [het Eilandenoverleg](#) blijft de grote stoep van ongeveer 150 m<sup>2</sup> langs de noordzijde van de tegelwand bestaan. Daar wil de buurt een pleintje als ontmoetingsruimte ten behoeve van buurtkoffies e.d. om de sociale cohesie in de buurt te versterken. Er waren eerst vijf parkeerplaatsen gepland, maar die komen er dus niet.

Verder krijgt de straat een wadi voor opvang van regenwater, ondergrondse afvalcontainers en veel nieuw groen en nieuwe bomen. [Bekijk hier het ontwerp.](#)

Het zelfbeheergroepje heeft inmiddels toegang gekregen tot de grote parkeergarageruimte voor opslag van spullen die ze op het pleintje willen gaan gebruiken.

---

## Blogs en fotoboeken van Maria Bervoets over de Oostelijke Eilanden vroeger en nu



*Laagte Kadijk in 1979 met gezicht op het Entrepotdok*

Maria Bervoets, bewoonster van Wittenburg, schrijft ons:

Al enige tijd maak ik blogs met foto's over wonen in Amsterdam of naar aanleiding van een actualiteit. Niet zo heel vaak. Ongeveer vijf per jaar. Inmiddels heb ik al verschillende blogs geschreven met foto's van onze buurt. Zo zijn er bijvoorbeeld twee blogs over [wonen op de Hoogte Kadijk in de jaren '70](#) en één over 1985.

Op dit moment maak ik veel foto's als ik wandel door onze buurt. Ik leg het heden vast en zie hoe snel alles verandert. Ik heb enkele tentoonstellingen gehad, maar nu maak ik fotoboeken. Daarna schrijf ik er een verhaaltje bij en publiceer het fotoboek in een blog. De fotoboeken gaan nu vooral over [Wittenburg](#) en Kattenburg. Langzaam maar zeker komen steeds meer

straten in onze buurt aan bod. Het volgende fotoboek met blog zal gaan over de Oosterkerk.

Buren haalden mij over om dit via deze nieuwsbrief aan jullie te vertellen.

Het blog met foto's en fotoboeken kan je vinden onder:

[www.mariabervoets.wordpress.com](http://www.mariabervoets.wordpress.com)

---

## Jaarverslag 2019 van Buurtorganisatie 1018 meldt ook activiteiten van zestien bewonersgroepen



Het gaat goed met Buurtorganisatie 1018. De belangstelling voor de berichtgeving op de website groeit nog steeds, mede onder invloed van het grotere aantal nieuwsberichten (+50 %). Opvallend is vooral dat het aantal abonnees op de gratis maandelijkse nieuwsbrief met bijna 80 % groeide van 480 naar 859. ([Abonneren kan hier](#))

De netwerkbijeenkomst/zomerborrel en de nieuwjaarsreceptie in de Oosterkerk werden goed bezocht en hoog gewaardeerd.

Twee keer kon BO 1018 als rechtspersoon optreden voor bewonersgroepen en twee keer faciliteerde BO 1018 een crowdfundingactie voor buurtgroepen.



Buurtorganisatie 1018 blijft een actieve rol spelen als het gaat om de gemeentelijke omgang met bewonersparticipatie en bewonersinitiatieven.

Het tweede deel van het jaarverslag bevat een globale weergave van de activiteiten van zestien actieve groepen in postcodegebied 1018. Het laat de context zien waarin Buurtorganisatie 1018 werkzaam is.

[Lees hier het complete jaarverslag 2019.](#)

---

## Nieuws in het kort

- [Heijmans bouwt voor Stadgenoot 190 sociale huurwoningen voor jongeren en ouderen op Oostenburg-Noord](#)
  - [Petersburgjournaal nr. 14, april 2020](#)
  - [Wat is dat nou? Ingepakte bomen aan de Panamalaan](#)
- 

## Belangrijke data in april

Alle bijeenkomsten zijn voorlopig afgelast.

---

---



*Copyright © 2020 Buurtorganisatie 1018, All rights reserved.*

Wilt u deze nieuwsbrief niet meer ontvangen? U kunt zich hier [afmelden](#).

